

ZNALECKÝ POSUDEK O CENĚ OBVYKLÉ

číslo ZP-14486

NEMOVITÁ VĚC: Pozemek Lichkov (okr. Ústí nad Orlicí)

Katastrální údaje: Kraj Pardubický, okres Ústí nad Orlicí, obec Lichkov, k.ú. Lichkov

Adresa nemovité věci: Lichkov, 561 68 Lichkov

OBJEDNAVATEL: EXEKUTORSKÝ ÚŘAD KLATOVY, JUDr. Dalimil Mika, LL. M., soudní exekutor

Adresa objednatele: Za Beránkem 836, 33901 Klatovy

ZHOTOVITEL: Znalecká společnost s.r.o.

Adresa zhotovitele: Palackého 715/15, 110 00 Praha 1 - Nové Město

ÚČEL OCENĚNÍ: Exekuční řízení č.j. 120 EX 13009/14 (ocenění stávajícího stavu)



OBVYKLÁ CENA

210 000 Kč

Datum místního šetření: 1.8.2017

Stav ke dni:

1.9.2017

Počet stran: 12 stran

Počet příloh: 11

Počet vyhotovení: 1

V Praze, dne 1.9.2017

NÁLEZ

Znalecký úkol

Znaleckým úkolem je provést ocenění cenou obvyklou pozemku parc. č. 3195 (zahrada) v kat. území Lichkov, obec Lichkov, okres Ústí nad Orlicí, zapsáno na LV 242.

Ocenění je provedeno „cenou obvyklou“ ve smyslu definice uvedené §2, odst. 1 a 5 zákona č. 151/1997 Sb., o oceňování majetku a o změně některých zákonů (zákon o oceňování majetku), ve znění pozdějších předpisů.

Výklad pojmů a popis metod ocenění:

1) Majetek a služba se oceňují obvyklou cenou, pokud tento zákon nestanoví jiný způsob oceňování. Obvyklou cenou se pro účely tohoto zákona rozumí cena, která by byla dosažena při prodeji stejného, popřípadě obdobného majetku nebo při poskytování stejné nebo obdobné služby v obvyklém obchodním styku v tuzemsku ke dni ocenění. Přitom se zvažují všechny okolnosti, které mají na cenu vliv, avšak do její výše se nepromítají vlivy mimořádných okolností trhu, osobních poměrů prodávajícího nebo kupujícího ani vliv zvláštní obliby. Mimořádnými okolnostmi trhu se rozumějí například stav tísně prodávajícího nebo kupujícího, důsledky přírodních či jiných kalamit. Osobními poměry se rozumějí zejména vztahy majetkové, rodinné nebo jiné osobní vztahy mezi prodávajícím a kupujícím. Zvláštní oblibou se rozumí zvláštní hodnota přikládána majetku nebo službě vyplývající z osobního vztahu k nim. Obvyklá cena vyjadřuje hodnotu věci a určí se porovnáním.

2) Jiným způsobem oceňování stanoveným tímto zákonem nebo na jeho základě je

- a) nákladový způsob, který vychází z nákladů, které by bylo nutno vynaložit na pořízení předmětu ocenění v místě ocenění a podle jeho stavu ke dni ocenění,
- b) výnosový způsob, který vychází z výnosu z předmětu ocenění skutečně dosahovaného nebo z výnosu, který lze z předmětu ocenění za daných podmínek obvykle získat, a z kapitalizace tohoto výnosu (úrokové míry),
- c) porovnávací způsob, který vychází z porovnání předmětu ocenění se stejným nebo obdobným předmětem a cenou sjednanou při jeho prodeji; je jím též ocenění věci odvozením z ceny jiné funkčně související věci,
- d) oceňování podle jmenovité hodnoty, které vychází z částky, na kterou předmět ocenění zní nebo která je jinak zřejmá,
- e) oceňování podle účetní hodnoty, které vychází ze způsobů oceňování stanovených na základě předpisů o účetnictví,
- f) oceňování podle kurzové hodnoty, které vychází z ceny předmětu ocenění zaznamenané ve stanoveném období na trhu,
- g) oceňování sjednanou cenou, kterou je cena předmětu ocenění sjednaná při jeho prodeji, popřípadě cena odvozená ze sjednaných cen.

3) Nižší obchodovatelnost spoluvlastnických podílů.

V případě oceňování spoluvlastnického podílu na nemovité věci musí být při stanovení ceny obvyklé zohledněna jeho nižší obchodovatelnost v porovnání s prodejem nemovitých věcí jakožto celku. De facto je však v první řadě nutné konstatovat, že v podstatě neexistuje v tuzemských podmínkách trh se spoluvlastnickými podíly na nemovitých věcech, což velmi ztěžuje nejen jejich prodej, ale i již samotné ocenění.

Metodicky se pro stanovení ceny obvyklé vychází ze vzorků podobných nemovitých věcí nabízených k prodeji (nebo již zrealizovaných prodejů), obecně tedy z aktuální tržní ceny porovnatelných nemovitých věcí, avšak nemovitých věcí nabízených či již prodaných jako celek. Ačkoliv stav, kdy se nemovité věci nachází ve spoluvlastnictví více osob, není nijak neobvyklý, tak vesměs se jednotlivé spoluvlastnické podíly na nemovitých věcech, až na vzácné výjimky, veřejně neobchodují, neboť na realitním trhu je takřka mizivá poptávka po takovýchto částech nemovitých věcí. Tato faktická neexistence trhu se spoluvlastnickými podíly na nemovitých věcech je přímým důsledkem nízké obchodovatelnosti spoluvlastnických podílů na nemovitých věcech. Skutečnost, že v podstatě nejsou k dispozici vzorky porovnatelných spoluvlastnických podílů na nemovitých věcech, nýbrž pouze srovnatelné obchodované nemovité věci jakožto celky, musí být jako taková rovněž zohledněna při ocenění spoluvlastnického podílu na nemovité věci, kdy se tak děje prostřednictvím užití koeficientu nižší obchodovatelnosti spoluvlastnických podílů.

Vedle výše zmíněného problematického aspektu při obchodování se spoluvlastnickým podílem na nemovitých věcech spočívajícím v někdy až absentujícím trhu se spoluvlastnickými podíly na nemovitých věcech je rovněž nutné zmínit, že situace, kdy předmětem obchodní transakce není celá nemovitá věc, nýbrž pouze spoluvlastnický podíl, představuje pro případného zájemce o koupi nemovité věci značný zdroj potencionálních potíží, a to z toho důvodu, že se po nabytí daného spoluvlastnického podílu nestane výlučným vlastníkem nemovité věci, tedy nebude oprávněn rozhodovat o osudu dotyčné nemovité věci zcela libovolně dle vlastního úsudku ani s ní takto nakládat, nýbrž bude do budoucna nucen vždy nějakým způsobem kooperovat s ostatními spoluvlastníky.

Tyto nepříjemnosti, které jsou spojené s koupí pouze spoluvlastnického podílu na nemovité věci, se následně odrážejí v zájmu potencionálních kupujících při nabídce spoluvlastnických podílů k prodeji, který je obecně nižší v porovnání se situací, kdy je nabízena celá nemovitá věc, v důsledku čehož je rovněž i dosahovaná prodejní cena spoluvlastnického podílu nižší, než by napovídala velikost konkrétního spoluvlastnického podílu – tedy například u spoluvlastnického podílu o velikosti 1/2 je jeho prodejní cena nižší než polovina celé nemovité věci, u velikosti 1/3 je jeho prodejní cena nižší než třetina celé nemovité věci atp. Nejinak je tomu i v případě prodeje spoluvlastnického podílu v exekčním řízení formou veřejné dražby, naopak skutečnost je taková, že v tomto případě jsou výše zmíněné problematické charakteristiky spoluvlastnického podílu kupujícími vnímány dokonce ještě intenzivněji, neboť se s ostatními spoluvlastníky zpravidla neznají a riziko případných budoucích neshod mezi nimi je tím pádem ještě akcentováno.

Tato snížená obchodovatelnost musí být při oceňování samotného spoluvlastnického podílu na nemovité věci samozřejmě zohledněna a tato komplikace musí být promítnuta do zjištěné obvyklé ceny spoluvlastnického podílu, jak ostatně vyplývá i z dikce ustanovení § 2 odst. 1 zákona č. 151/1997 Sb., o oceňování majetku: „Obvyklou cenou se pro účely tohoto zákona rozumí cena, která by byla dosažena při prodejích stejného popřípadě obdobného majetku nebo při poskytování stejné nebo obdobné služby v obvyklém obchodním styku v tuzemsku ke dni ocenění. Přitom se zvažují všechny okolnosti, které mají na cenu vliv, avšak do její výše se nepromítají vlivy mimořádných okolností trhu, osobních poměrů prodávajícího nebo kupujícího ani vliv zvláštní oblíbenosti.“

S ohledem k výše nastíněné obecně obtížné obchodovatelnosti spoluvlastnických podílů je tedy nutné stanovit obvyklou cenu pouhého spoluvlastnického podílu na nemovité věci nižší, než by odpovídalo mechanickému matematickému vyjádření hodnoty podílu z celku. Nelze tudíž výslednou cenu stanovit pouze jako součin velikosti spoluvlastnického podílu s cenou celku. Je proto nutné nejen zjištěnou obvyklou cenu celku před korekcí ceny vynásobit spoluvlastnickým podílem, nýbrž ještě cenu dále ponížit, a to koeficientem nižší obchodovatelnosti spoluvlastnických podílů.

Přehled podkladů

Usnesení soudního exekutora JUDr. Dalimila Miky, LL. M. o ustanovení znalce a objednávka znaleckého posudku ze dne 8.6.2017 pod č.j. 120 EX 13009/14-117.

Výpis z katastru nemovitostí.

Fotodokumentace pořízena při prohlídce, zjištění skutečnosti a zaměření posudkem dotčené nemovitosti dne 1.8.2017.

Výpis z geografického informačního systému.

Mapa okolí.

Nabídky realitních kanceláří.

Ortofotomapa.

Informace z katastru nemovitostí.

Informace z veřejně dostupných zdrojů.

Územní plán obce Lichkov.

Literatura:

Bradáč, A.: Teorie oceňování nemovitostí, Akademické nakladatelství CERM Brno, s.r.o., Brno 2008

Bradáč, A., Fiala, J., Hlavinková V.: Nemovitosti - oceňování a právní vztahy - 4. přepracované a doplněné vydání, LINDE, a.s. - Právnické a ekonomické nakladatelství Bohumily Hořínkové a Jana Tuláčka, Praha 2007

Bradáč, A., Krejčíř, P., Scholzová, V.: Úřední oceňování majetku 2013, Akademické nakladatelství CERM, s.r.o., Brno 2013

Bradáč, A., Kledus, M., Weigel, L.: Předpisy pro oceňování nemovitostí s komentářem – díl IV., Akademické nakladatelství CERM Brno, s.r.o., Brno 2002

Dušek, D.: Základy oceňování nemovitostí, Vysoká škola ekonomická v Praze, Institut oceňování majetku, Praha 2011

Ort, P.: Oceňování nemovitostí na tržních principech, Bankovní institut Vysoká škola, Praha 2007

Zazvonil, Z.: Porovnávací hodnota nemovitostí, Nakladatelství EKOPRESS, Praha 2006

Zazvonil, Z.: Odhad hodnoty nemovitostí, Nakladatelství EKOPRESS, Praha 2012

Kokoška, J.: Oceňování nemovitostí podle cenových předpisů, Vysoká škola ekonomická v Praze. Praha 2012.

Místopis

Obec Lichkov se nachází cca 10 km severovýchodně od města Jablonné nad Orlicí a cca 6 km západně od města Králíky. Jedná se o obec se základní infrastrukturou a s nízkou nabídkou občanského vybavení. Širší nabídka občanského vybavení je dostupná v Jablonné nad Orlicí a v Králíkách. V obci leží železniční stanice na železniční trati z Ústí nad Orlicí a Letohradu.

Stav posuzovaných pozemků

Typ pozemku:	<input type="checkbox"/> zast. plocha	<input type="checkbox"/> ostatní plocha	<input type="checkbox"/> orná půda	<input type="checkbox"/> trvalé travní por.	<input checked="" type="checkbox"/> zahrada	<input type="checkbox"/> jiný
Přístup k pozemku:	<input checked="" type="checkbox"/> z veřejné komunikace		<input type="checkbox"/> přes vlastní pozemky		<input type="checkbox"/> zajištěn věcným břemenem	
	<input type="checkbox"/> jiné zajištění přístupu k pozemkům		<input type="checkbox"/> právně nezajištěn			
Využití pozemků:	<input checked="" type="checkbox"/> RD	<input type="checkbox"/> byty	<input type="checkbox"/> rek.objekt	<input type="checkbox"/> výstavba ind. garáže		
Poloha:	<input type="checkbox"/> centrum	<input checked="" type="checkbox"/> kraj obce	<input type="checkbox"/> bytová zóna	<input type="checkbox"/> průmyslová zóna		
	<input type="checkbox"/> nákupní zóna		<input type="checkbox"/> mimo obec			

SOUČASNÝ STAV	BUDOUCÍ STAV
Přípojky: <input type="checkbox"/> voda <input type="checkbox"/> kanalizace <input type="checkbox"/> plyn <input checked="" type="checkbox"/> elektro <input type="checkbox"/> telefon <input checked="" type="checkbox"/> zpev. příjezd	Přípojky: <input type="checkbox"/> voda <input type="checkbox"/> kanalizace <input type="checkbox"/> plyn <input type="checkbox"/> elektro <input type="checkbox"/> telefon <input type="checkbox"/> zpev. příjezd

Dopravní dostupnost (do 10 minut pěšky): ☐ MHD ☒ železnice ☒ autobus
Dopravní dostupnost (do 10 minut autem): ☐ dálnice/silnice I. tř. ☒ silnice II.,III.tř.
Poloha v obci: okrajová část - zástavba RD

Celkový popis

Oceňovaný pozemek se nachází na jihovýchodním okraji zastavěné části obce Libodřice. Jedná se o travnatý pozemek kosodélníkového tvaru. V Katastru nemovitostí je pozemek vedený jako zahrada o výměře 743 m². Na severovýchodní straně je pozemek ohraničený zpevněnou cestou a na severozápadní a jihozápadní straně ploty sousedních vlastníků. Na pozemku se nacházejí porosty a zbytky obvodového zdiva bývalého domu. V době oceňování byl rovinný pozemek neudržovaný a nevyužívaný. K pozemku vede zpevněná cesta nacházející se na pozemku parc. č. 3160, který je ve vlastnictví obce Lichkov.

Přípojky IS jsou v dosahu.

Přes část pozemku vede nadzemní vedení VN.

V územním plánu je pozemek vedený jako plocha smíšeně obytná - venkovská.

Součástí oceňované nemovité věci jsou porosty a obvodové zdivo. Tyto skutečnosti jsou zohledněny v celkové ceně obvyklé.

Příslušenství nebylo zjištěno.

Věcná břemena nebyla zjištěna.

RIZIKA	
Rizika spojená s právním stavem nemovité věci:	
<input checked="" type="checkbox"/> Pozemek je řádně zapsán v katastru nemovitostí	<input type="checkbox"/> Pozemek není řádně zapsán v katastru nemovitostí
<input checked="" type="checkbox"/> Přístup k nemovité věci přímo z veřejné komunikace je zajištěn	<input type="checkbox"/> Není zajištěn přístup k nemovité věci přímo z veřejné komunikace
Komentář: K pozemku vede zpevněná cesta nacházející se na pozemku parc. č. 3160, který je ve vlastnictví obce Lichkov.	
Rizika spojená s umístěním nemovité věci:	
<input type="checkbox"/> Nemovitá věc není situována v záplavovém území	<input checked="" type="checkbox"/> Nemovitá věc situována v záplavovém území
Věcná břemena a obdobná zatížení:	
<input checked="" type="checkbox"/> Exekuce	
Komentář: Věcná břemena nebyla zjištěna.	
Ostatní rizika:	
Komentář: Nájemní smlouvy nebyly zjištěny.	

OCENĚNÍ

Výpočet hodnoty pozemků

Pozemek Lichkov (okr. Ústí nad Orlicí)

Porovnávací metoda

Základní popis oceňovaných pozemků

Oceňovaný pozemek se nachází na jihovýchodním okraji zastavěné části obce Libodřice. Jedná se o travnatý pozemek kosodélníkového tvaru. V Katastru nemovitostí je pozemek vedený jako zahrada o výměře 743 m². Na severovýchodní straně je pozemek ohraničený zpevněnou cestou a na severozápadní a jihozápadní straně ploty sousedních vlastníků. Na pozemku se nacházejí porosty a zbytky obvodového zdiva bývalého domu. V době oceňování byl rovinný pozemek neudržovaný a nevyužívaný. K pozemku vede zpevněná cesta nacházející se na pozemku parc. č. 3160, který je ve vlastnictví obce Lichkov.

Přehled srovnatelných pozemků:

Název:	Řetůvka				
Popis:	K prodeji parcela určená k výstavbě rodinného domu v klidné obci Řetůvka 6km od Ústí nad Orlicí o celkové rozloze 530 m ² mezi starší zástavbou rodinných domů. Na pozemku nyní probíhá budování základové desky.				
Koeficienty:					
redukce pramene ceny -					0,97
velikost pozemku -					1,00
poloha pozemku -					1,00
dopravní dostupnost -					1,05
možnost zastavění poz. -					1,00
intenzita využití poz. -					1,00
vybavenost pozemku -					0,85
úvaha zpracovatele ocenění -					0,95
Cena	Výměra	Jednotková cena	Koeficient	Upravená JC.	
[Kč]	[m ²]	JC [Kč/m ²]	K _c	[Kč/m ²]	
186 030	530	351,00	0,82	288,68	

Název:	Mistrovice				
Popis:	Na prodej stavební parcela umístěná v obci Mistrovice. Veškeré inženýrské sítě se nacházejí na pozemku (voda, elektřina, příprava na čističku). Parcela je tedy připravena k okamžitému zahájení stavby. Pozemek určený pro výstavbu rodinného domu se nachází při horním okraji svažitého pozemku nové lokality určené pro výstavbu rodinných domů. Přístupný je z horní severní hranice asfaltovou komunikací.				
Koeficienty:					
redukce pramene ceny -					0,97
velikost pozemku -					1,00
poloha pozemku -					1,00
dopravní dostupnost -					1,00
možnost zastavění poz. -					1,00
intenzita využití poz. -					1,00
vybavenost pozemku -					0,85
úvaha zpracovatele ocenění -					0,95

Cena [Kč]	Výměra [m ²]	Jednotková cena JC [Kč/m ²]	Koeficient Kc	Upravená JC. [Kč/m ²]
400 000	1 087	367,99	0,78	288,24

Název: Klášterec nad Orlicí

Popis: K prodeji pozemek o výměře 915 m² u cyklostezky v obci Klášterec nad Orlicí. Na pozemku jsou základy pro rekreační chatu.

Koeficienty:

redukce pramene ceny -	0,97
velikost pozemku -	1,00
poloha pozemku -	1,00
dopravní dostupnost -	1,00
možnost zastavění poz. -	1,00
intenzita využití poz. -	1,20
vybavenost pozemku -	0,85
úvaha zpracovatele ocenění -	0,95

Cena [Kč]	Výměra [m ²]	Jednotková cena JC [Kč/m ²]	Koeficient Kc	Upravená JC. [Kč/m ²]
250 000	915	273,22	0,94	256,81

Název: České Petrovice

Popis: K prodeji stavební pozemky v Českých Petrovicích o celkové výměře 1 794 m². Pozemky se nachází v klidné lokalitě na jižní straně okrajové části obce.

Koeficienty:

redukce pramene ceny -	0,97
velikost pozemku -	1,00
poloha pozemku -	1,00
dopravní dostupnost -	1,05
možnost zastavění poz. -	1,00
intenzita využití poz. -	1,00
vybavenost pozemku -	0,85
úvaha zpracovatele ocenění -	0,95

Cena [Kč]	Výměra [m ²]	Jednotková cena JC [Kč/m ²]	Koeficient Kc	Upravená JC. [Kč/m ²]
660 000	1 794	367,89	0,82	302,57

Název: Šumperk

Popis: Na prodej pozemek v obci Šumperk v katastru Horní Temenice o celkové rozloze 913 m², který je situován na krásném slunném místě.

Koeficienty:

redukce pramene ceny -	0,97
velikost pozemku -	1,00
poloha pozemku -	1,00
dopravní dostupnost -	1,00
možnost zastavění poz. -	1,00
intenzita využití poz. -	1,00
vybavenost pozemku -	0,85
úvaha zpracovatele ocenění -	0,95

Cena [Kč]	Výměra [m ²]	Jednotková cena JC [Kč/m ²]	Koeficient K _c	Upravená JC. [Kč/m ²]
310 760	914	340,00	0,78	266,31

Zjištěná průměrná jednotková cena	280,52 Kč/m²
--	--------------------------------

Stanovení a zdůvodnění jednotkové ceny pozemků

Koeficient redukce pramene ceny zohledňuje: - provizi RK a právních služeb na srovnávacích nemovitých věcech. Zahrnuje-li nabídková cena srovnávací nemovité věci provizi realitní kanceláře a právních služeb, tak je v koeficientu KRC použita sračka. V případě, že v nabídkové ceně srovnávací nemovité věci provize RK zohledněna není, je koeficient roven 1.

Koeficient možnost zastavění pozemku zohledňuje: - možnost zastavění oceňovaných nemovitých věcí vzhledem k nemovitým věcem srovnávacím.

Koeficient velikosti pozemků zohledňuje: - velikost oceňovaných nemovitých věcí vzhledem k nemovitým věcem srovnávacím.

Koeficient intenzity využití zohledňuje: - intenzitu využití oceňovaných nemovitých věcí vzhledem k nemovitým věcem srovnávacím.

Koeficient polohy pozemku: - zohledňuje polohu nemovitých věcí v rámci územního celku (velikost sídla, občanská vybavenost, dopravní obslužnost) vzhledem k nemovitým věcem srovnávacím.

Koeficient vybavenosti pozemku: - zohledňuje vybavení a příslušenství oceňovaných nemovitých věcí vzhledem k nemovitým věcem srovnávacím.

Koeficient dopravní dostupnosti: - zohledňuje dopravní dostupnost oceňovaných nemovitých věcí vzhledem k nemovitým věcem srovnávacím.

Koeficient úvahy zpracovatele ocenění: - zohledňuje prodejnost nemovitých věcí na současném realitním trhu. V koeficientu je také zahrnuta skutečnost, že cena srovnávací nemovité věci je nabídková.

Postup výpočtu

Průměrná jednotková cena oceňovaných nemovitostí (JTC₀) je vypočtena aritmetickým průměrem z jednotlivých upravených jednotkových cen srovnávacích nemovitostí (IJTC_s). Jednotlivé upravené jednotkové ceny (IJTC_s) jsou vypočteny jako násobek jednotkové ceny a celkového koeficientu K_c. Koeficient K_c je vypočten jako násobek jednotlivých koeficientů.

Obvyklá cena oceňovaných nemovitostí byla vypočtená jako násobek průměrné jednotkové ceny srovnávacích nemovitostí (JTC₀) a celkové výměry příslušné oceňované nemovitosti.

Druh pozemku	Parcela č.	Výměra [m ²]	Jednotková cena [Kč/m ²]	Celková cena pozemku [Kč]
zahrada	3195	743	281,00	208 783
Celková výměra pozemků		743	Hodnota pozemků celkem	208 783

REKAPITULACE OCENĚNÍ

Hodnota pozemku

208 783 Kč

Komentář ke stanovení výsledné ceny

Při zjištění ceny obvyklé klademe důraz na srovnání s nemovitými věcmi nabízených k obchodování v daném místě a místním šetření. Při stanovování porovnávací hodnoty jsme vycházeli z údajů uvedených v informačních zdrojích realitních kanceláří, zejména internetových stránek. V databázi jsme našli celkem 13 porovnávacích nemovitých věcí, z nichž jsme vybrali 5, které nejvíce odpovídaly oceňovanému pozemku co do lokality, velikosti, stáří a celkového stavu; tyto porovnávací nemovité věci byly následně použity pro výpočet obvyklé ceny. Určení ceny nemá za cíl zjištění tržní, obecné či jinak stanovené ceny nemovité věci, ale pouze podkladem pro stanovení nejnižšího podání pro dražbu. To, jakou má nemovitá věc hodnotu, za níž může být skutečně prodána, se ukáže teprve v dražbě.

Obvyklá cena

210 000 Kč

slovy: Dvěšedesettisíc Kč

Závěr

I. Nemovitost, které se výkon týká:

- pozemku parc. č. 3195 (zahrada) v kat. území Lichkov, obec Lichkov, okres Ústí nad Orlicí, zapsáno na LV 242.

II. Příslušenství nemovitosti, které se výkon týká:

- nezjištěno.

III. Výsledná cena nemovitosti (I.) a jejího příslušenství (II.), které se výkon týká:

- v objektivní zaokrouhlené výši **210.000,- Kč**.

IV. Známá věcná břemena, výměnky a nájemní, pachtovní či předkupní práva, která prodejem v dražbě nezaniknou:

- nezjištěny.

V Praze 1.9.2017

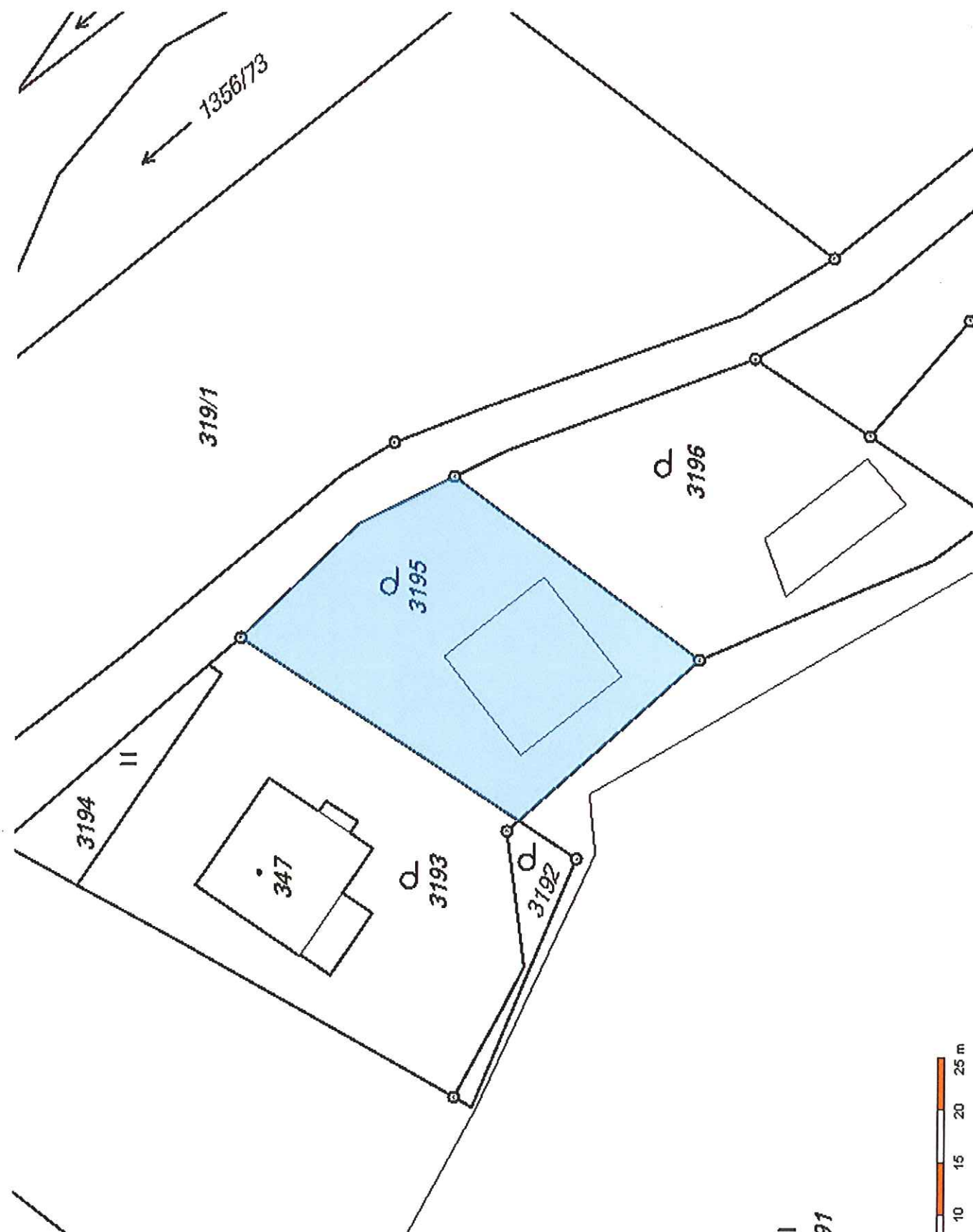
Znalecká společnost s.r.o.
Palackého 715/15
110 00 Praha 1 - Nové Město



Znalecká doložka:	<p>Posudek podává Znalecká společnost s.r.o., se sídlem v Praha 1 – Nové Město, Palackého 715/15, PSČ 110 00, IČ 29042054, zapsaná MSpr ČR č.j. 165/2010-OD-ZN podle ust. § 21 odst. 3 zák. č. 36/1967 Sb. a § 6 odst. 1 vyhl. Č. 37/1967 Sb., ve znění pozdějších předpisů, do prvního oddílu seznamu ústavů kvalifikovaných pro znaleckou činnost, a to pro znalecké posudky v oboru ekonomika s rozsahem znaleckého oprávnění pro ceny a odhady nemovitostí.</p> <p>Osoby podílející se na zpracování posudku: JUDr. Mgr. Marcel Petrásek, M.B.A., LL.M. Mgr. Petr Slepíčka Ing. Lukáš Hofbauer Štěpán Chlouba, DiS.</p> <p>Za Znalecká společnost s.r.o. (§ 22 zákona o znalcích a tlumočnících) Mgr. Petr Slepíčka JUDr. Mgr. Marcel Petrásek, M.B.A., LL.M.</p>
------------------------------	---

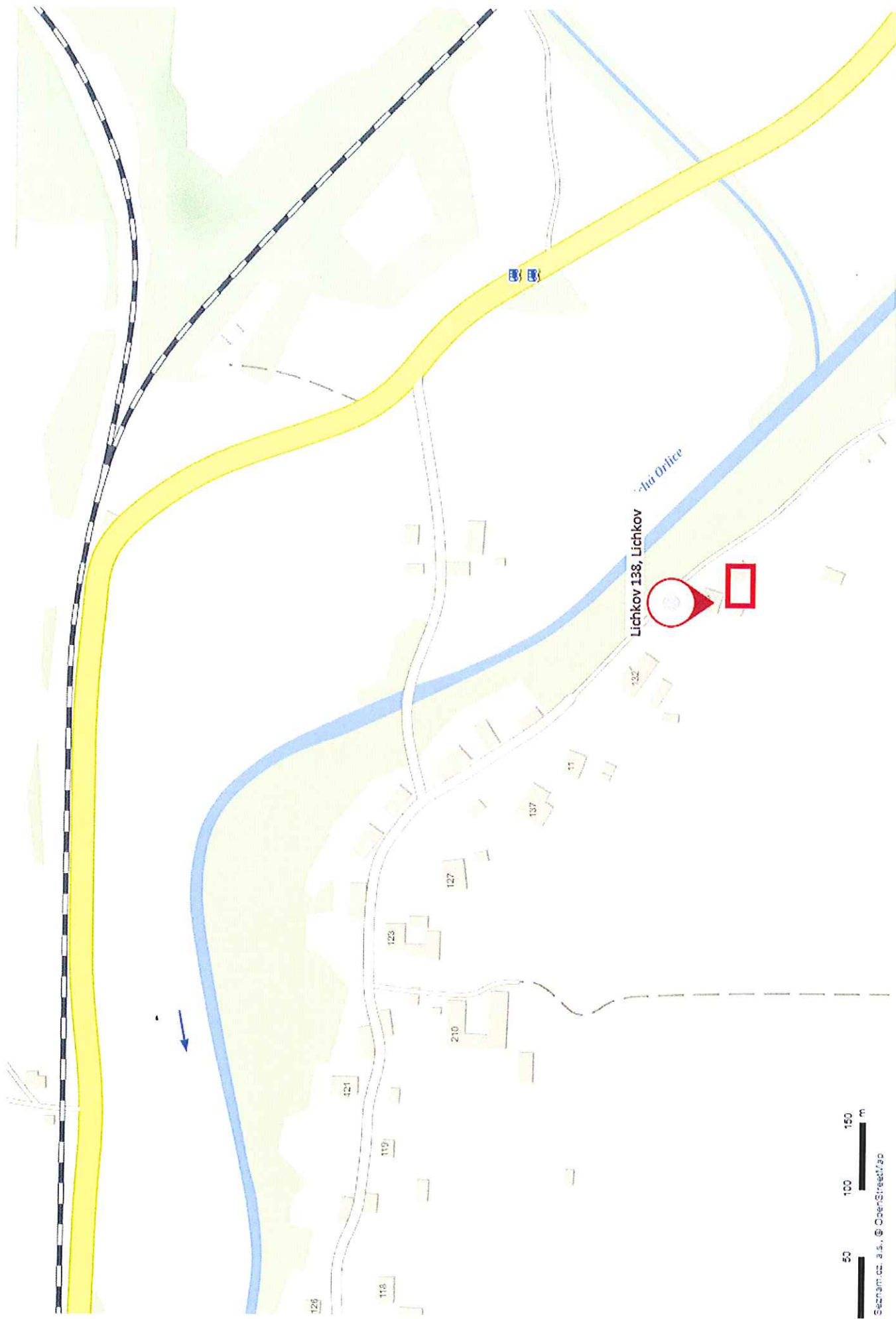
Znalecký posudek byl zapsán pod poř. č. ZP-14486 znaleckého deníku.

SEZNAM PODKLADŮ A PŘÍLOH

Podklady a přílohy	počet stran A4 příloze
Výpis z katastru nemovitostí	7
Kopie katastrální mapy	1
Fotodokumentace	1
Mapa oblasti	1
Ortofotomapa	1







Lichkov 138, Lichkov
Lichkov Office

50 100 150 m
Seznam.cz a.s., © OpenStreetMap

